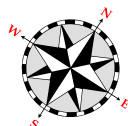
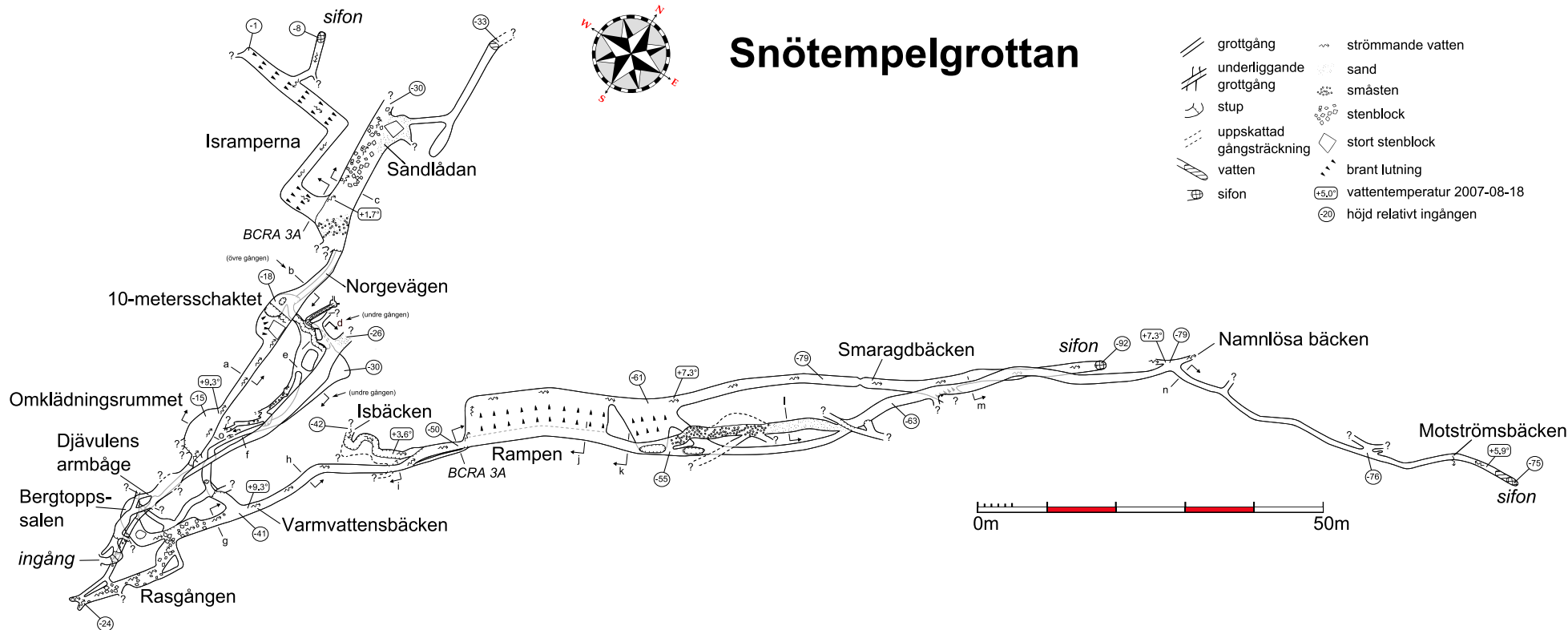


# Snötempelgrottan



- |  |                           |  |                             |
|--|---------------------------|--|-----------------------------|
|  | grottgång                 |  | strömmande vatten           |
|  | underliggande grottgång   |  | sand                        |
|  | stup                      |  | småsten                     |
|  | uppskattad gångsträckning |  | stenblock                   |
|  | vatten                    |  | stort stenblock             |
|  | sifon                     |  | brant lutning               |
|  |                           |  | vattentemperatur 2007-08-18 |
|  |                           |  | höjd relativt ingången      |

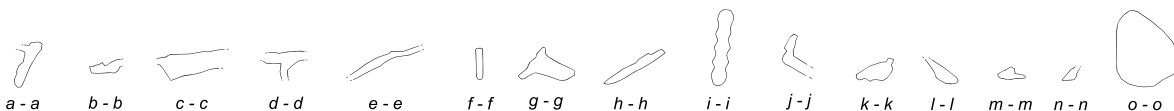


Karterad av SSF-medlemmar under fjällmöten 2006-2007,  
renritning Andreas Wikström (2008-01-12).

BCRA grad 4A där ej annat anges (BCRA2002).

Längd 706 m, djup 92 m.

Koordinater för ingången (RT90): 7606610, 1604278, höjd 871 m.  
Nordriktning avser geografiskt norr.



skala gångprofiler  
0 5 m